







# Kendetegn ved vejen

مخاطر الطريق



Vejens forløb مجري الطريق	Kørebanelens belægning حالة الطريق
	
<p><b>Vejens type eller Klasser</b></p> <p>نوع الطريق</p> 	<p><b>Vejens Brug</b></p> <p>استعمال الطريق</p> <p>Trafiktæthed, مسانن مزدحمة</p> <p>Skole, مدرسة/مدارس</p> <p>Station, محطة/محطات</p> <p>Indkøbscenter, مراكز تجارية او محلات</p> <p>Sportscenter, mv. سننر او مركز للرياضة</p> 
<p><b>Vejens Omgivelser</b></p> <p>مجاورات الطريق</p> <p>Bebyggelse, مسانن Bevoksing, اشجار Skov, غابة Åbne marker مزرعة او حقل</p> <p>Uanset om det er sommer eller vinter, skal du svare JA hvis du kører i butiksgader &amp; Boligområder.</p>	<p><b>Vejens Udstyr eller Standard</b></p> <p>أجهزة الطريق</p> <p>F.eks. Smal / bred kørebane, طريق ضيق او واسع Kørebanelens art og tilstand, حالة الطريق Kørebanelens striber, اخطط الطريق Vejbump, مطبة Fortov, رصيف مشاة Cykelsti, مسلك دراجات Fodgængerfelt, معبر مشات Vejbelysning. اضاءة</p> 